S T A D T K A M E N

Planungs- und Umweltausschuss

7. Sitzung, 23. Oktober 2012

- **Luftreinhalteplan 2012**
  hier: Stellungnahme der Verwaltung
- **Integriertes Handlungskonzept Kamen Innenstadt V - Städtebauförderung**
  Projekt: Öffnung der Kamener Innenstadt zur naturnah umgestalteten Seseke
  hier: städtebaulicher Wettbewerb
- **Umbau der B 61 / Nordring zwischen Nordstraße und Stormstraße**
  Bericht der Verwaltung
- **„EnergiePlusHäuser“ im Gebiet des in Aufstellung befindlichen Bebauungsplanes „Pastoratsfeld“**
  Antrag der CDU-Fraktion vom 4.10.2012
- **Sachstand zum BV „Bau eines Mehrfamilienhauses Im Telgei 32 a – c“**
  Antrag der CDU-Fraktion vom 15.10.2012
- **Bauvorhaben im Stadtgebiet**
- **Mitteilungen und Anfragen**

Luftreinhalteplan 2012

hier: Stellungnahme der Verwaltung

Integriertes Handlungskonzept Kamen Innenstadt V - Städtebauförderung

Projekt: Öffnung der Kamener Innenstadt
zur naturnah umgestalteten Seseke
hier: städtebaulicher Wettbewerb

Umbau der B 61 / Nordring zwischen Nordstraße und Stormstraße

Bericht der Verwaltung

X+5717050.337
X+5717380.808
Y+2406723.551
X+5716778.589
Y+2407566.572
X+5717109.060
2406700
2406800
2406900
2407000
2407100
2407200
2407300
2407400
2407500
5716800
5716900
5717000
5717100
5717200
5717300
Flur 32
Flur 36
Flur 14
Flur 15
Stormstraße
Herderstraße
Grimmstraße
Auf dem Spiek
Im Grund
Sommerweg
Weg
Park-
platz
Fritz-Erler-Straße
Hußmannstraße
Sieglerstraße
Bogenstraße
Münsterstraße B233
Friedhofstraße
Hans-Sachs-Weg
Wielandstraße
Körnerstraße
Im Hagen
Reckhof
Kämerstraße
Nordring
Hammacherstraße
Nordstraße
Freistuhl
Ostring

Flur 32
Flur 32
Flur 14
Flur 14
Rechtsabbieger
Einleitung Radfahrer
Einleitung Radfahrer
Einleitung Radfahrer
Einleitung Radfahrer
Ausleitung Radfahrer
Ausleitung Radfahrer
Bushaltestelle als Mischverkehrsfläche
Bushaltestelle als Mischverkehrsfläche
Stormstraße
Herderstraße
Grimmstraße
Im Grund
Sommerweg
Fritz-Erler-Straße
Auf dem Spiek
Auf dem Spiek
Hans-Sachs-Weg
Wielandstraße
Körnerstraße
Im Hagen
Reckhof
Reckhof
Kärnerstraße

Flur 36
Flur 36
Flur 14
Flur 14
Flur 15
Einleitung Radfahrer
Einleitung Radfahrer
Ausleitung Radfahrer
Ausleitung Radfahrer
Bushaltestelle als Mischverkehrsfläche
Bushaltestelle als Mischverkehrsfläche
Fritz-Erler-Straße
Hußmannstraße
Sieglerstraße
Bogenstraße
Münsterstraße B233
Friedhofstraße
Ostring
Freistuhl
Nordstraße
Hammacherstraße
Kämerstraße
Reckhof

"EnergiePlusHäuser" im Gebiet des in Aufstellung befindlichen Bebauungsplanes "Pastoratsfeld"

Bericht der Verwaltung

Sachstand zum BV „Bau eines Mehrfamilienhauses Im Telgei 32 a – c“

Antrag der CDU-Fraktion vom 15.10.2012

Bauvorhaben im Stadtgebiet

hier: Bericht der Verwaltung

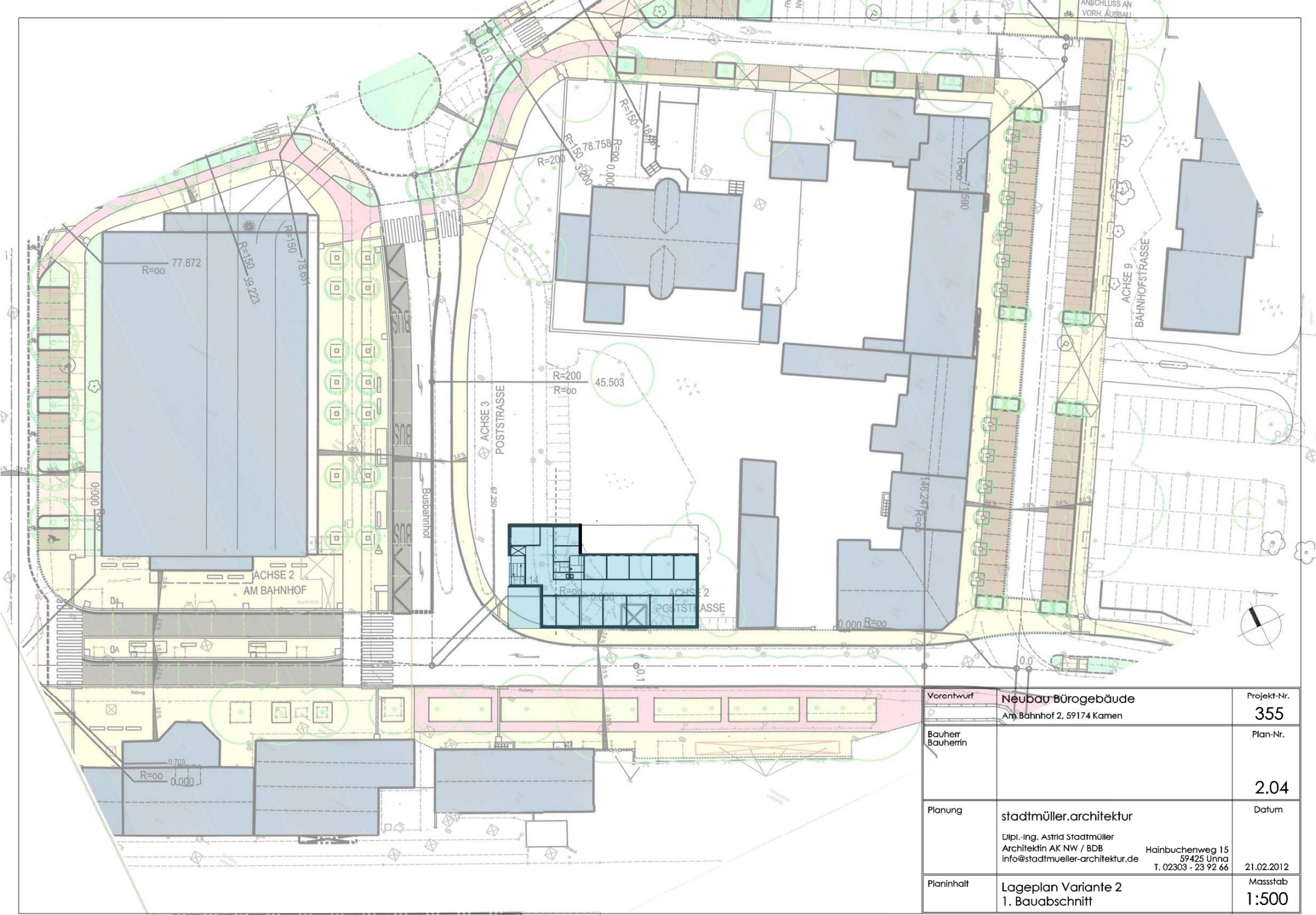

Vorentwurf	Neubau Bürogebäude Am Bahnhof 2, 59174 Kamen	Projekt-Nr. 355
Bauherr Bauherrin		Plan-Nr. 2.04
Planung	stadtmüller.architektur Dipl.-Ing. Astrid Stadtmüller Architektin AK NW / BDB info@stadtmueller-architektur.de Hainbuchenweg 15 59425 Unna T. 02303 - 23 92 66	Datum 21.02.2012
Planinhalt	Lageplan Variante 2 1. Bauabschnitt	Massstab 1:500

ANSCHLUSS AN VORH. AUSBAU

278.913 R=635 R=00

0.3

251.977 R=00

Müll-Entsorgung

ACHSE 2

R=500 251.977

Poststraße

Haupteingang

Vorbereich

ANSCHLUSS AN VORH. AUSBAU

0.2

ANSCHLUSS AN VORH. AUSBAU

ACHSE 9

BAHNHOFSTRASSE

R=00 71.590

R=00

N

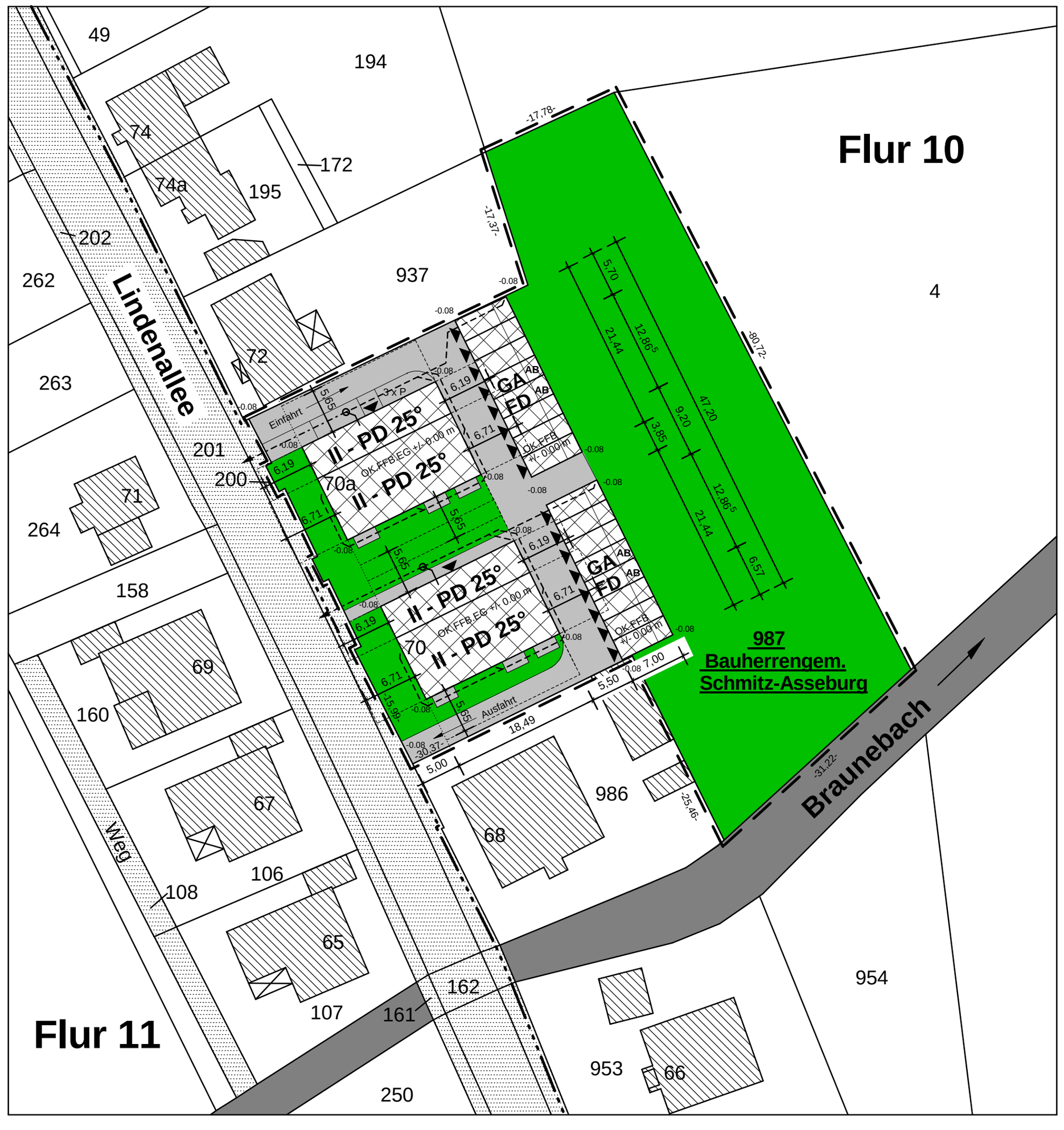
Flur 10
Flur 11
Lindenallee
Braunebach
Weg
Einfahrt
Ausfahrt
II - PD 25°
OK FFB EG +/- 0.00 m
GA
FD
AB
987
Bauherrengem.
Schmitz-Asseburg
49
194
74
74a
172
195
202
262
937
4
263
72
201
200
70a
71
264
158
70
69
160
67
106
108
68
986
65
107
161
162
954
953
66
250

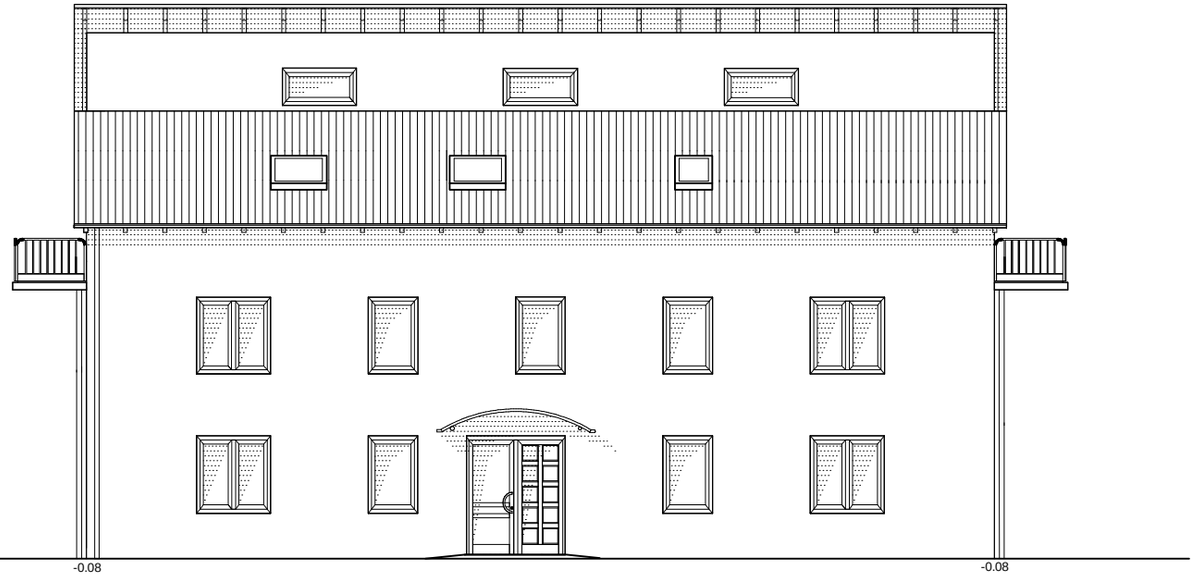

NORD-WEST-ANSICHT

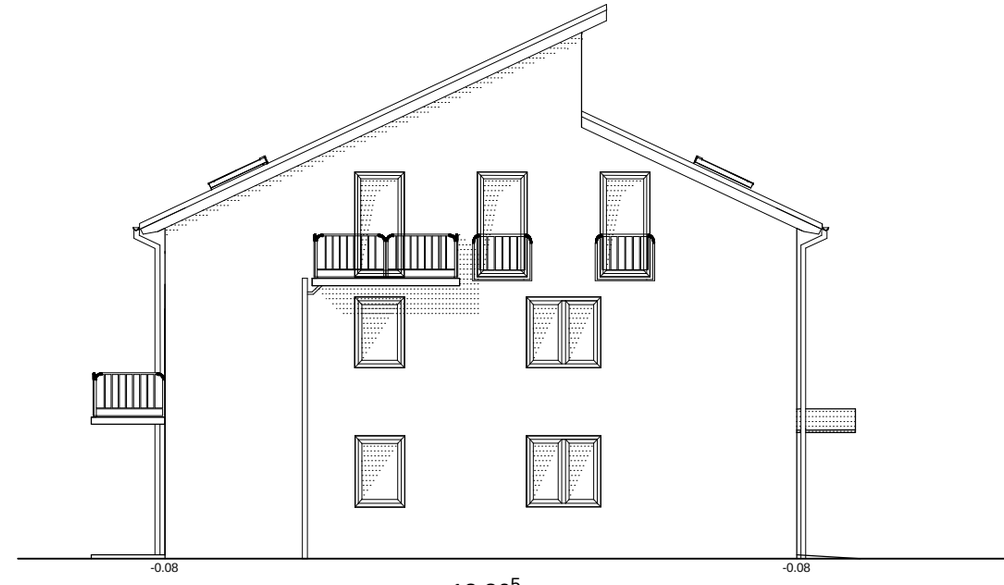

NORD-OST-ANSICHT

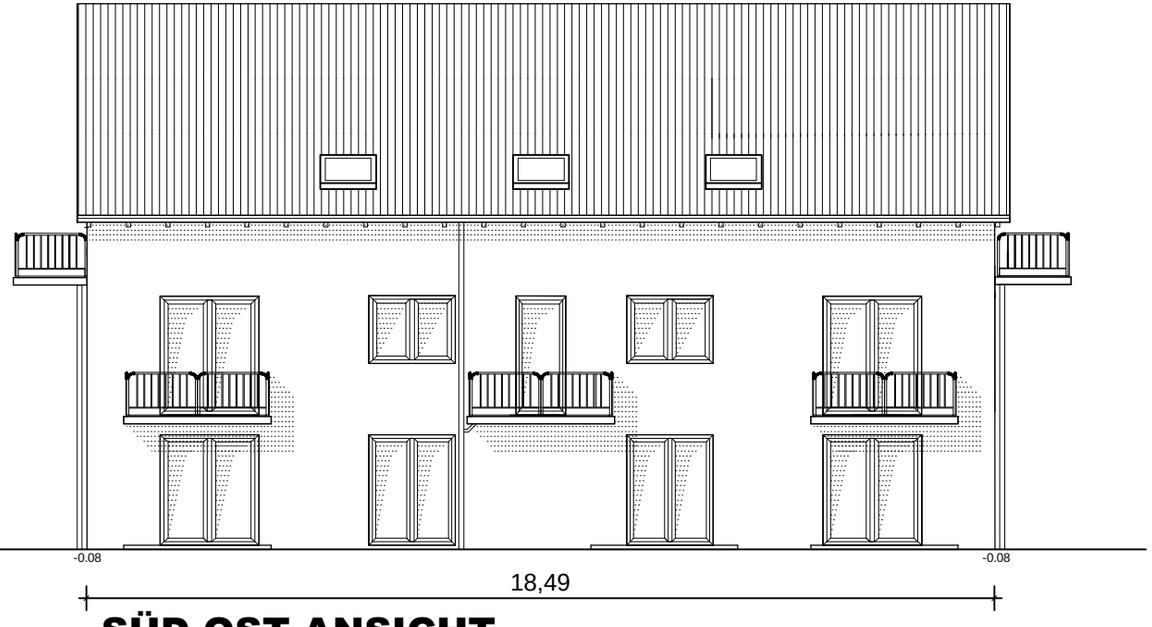

SÜD-OST-ANSICHT

SÜD-WEST-ANSICHT

A2 AM Kamen

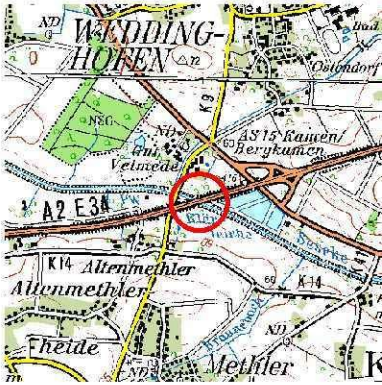

4411 692

AM Kamen

4411 693

Mitteilungen der Verwaltung und Anfragen