Stadt Kamen

Der Bürgermeister

Vorlage

Nr. 009/2009

Fachbereich Bürger Service

vom: 02.03.2009

Mitteilungsvorlage

öffentlich

SV

TOP-Nr.	Beratungsfolge
	Straßenverkehrsausschuss

Bezeichnung des TOP

Analyse der Situation der Fußgänger und Fahrradfahrer an Kreisverkehrsplätzen
hier: Zwischenbericht zur Bestandsaufnahme

In der Sitzung des Straßenverkehrsausschusses am 20.01.2009 wurde die Verwaltung beauftragt, die Situation der Fußgänger und der Fahrradfahrer an den Kreisverkehrsplätzen unter Berücksichtigung festgelegter Prüfparameter zu analysieren und das Ergebnis dem Straßenverkehrsausschuss vorzustellen.

Voranzustellen ist zunächst eine Bestandsaufnahme aller Kamener Kreisverkehrsplätze. Der „Ist-Zustand“ aller 13 Kreisverkehrsplätze wird hiermit dem Straßenverkehrsausschuss zur Kenntnisnahme gebracht.

Sobald die Witterungsverhältnisse aussagekräftige Schlussfolgerungen für Zählungen der verschiedenen Verkehrsströme zulassen, wird die Verwaltung diese veranlassen bzw. durchführen und insofern die Bestandsaufnahme ergänzen.
Über die Ergebnisse wird der Straßenverkehrsausschuss fortlaufend informiert.

1. Kreisverkehr Westicker Straße (K 40) / Königstraße
2. Kreisverkehr Westicker Straße (K 40) / Germaniastraße
3. Kreisverkehr Westicker Straße (K 40) / Am Langen Kamp (K 9)
4. *Kreisverkehr Robert-Koch-Straße (L821) Wasserkurler Straße (L 821) / Germaniastraße / Händelstraße*
5. **Kreisverkehr Poststraße / Sesekedamm**
6. **Minikreisverkehr Koppelstraße / Lünener Straße / Westenmauer / Weststraße**
7. **Kreisverkehr Nordstraße / Nordenmauer**
8. **Kreisverkehr Derner Straße / Hammer Straße / Ostenmauer / Oststraße**
9. **Kreisverkehr Herbert-Wehner-Straße / Gertrud-Bäumer-Straße / Zufahrt zum Einkaufzentrum**

10. Kreisverkehr Heerener Straße (L 663) / Bergstraße

11. Heerener Straße (L 663) / Lenningser Straße (L 663) / Werver Mark (L 665)

12. Kreisverkehr Mühlhauser Straße (K 37) / Südfeld / Werver Mark (L 665)

13. Kreisverkehr Kamen-Karree

Die **fett** dargestellten Kreisverkehre befinden sich in städtischer Baulast,
die **kursiv** dargestellten in Trägerschaft des Landes,
die **restlichen** in Trägerschaft des Kreises Unna.

Kamen-Methler:

1.
Kreisverkehr Westicker Str. (K 40) / Königstraße (3 Äste)

- Alle 3 Äste sind mit Mittelinseln versehen, über die der Radverkehr als auch die Fußgänger geführt werden.
- Fußgängerverkehr ist augenscheinlich nur sporadisch vorhanden.
- Zählungen sind noch nicht erfolgt.

2.
Kreisverkehr Westicker Straße (K 40) / Germaniastraße (4 Äste)

- Alle 4 Äste sind mit Mittelinseln versehen.
- An der östlichen Seite, an der vermehrt Fußgängerquerungen stattfinden, ist ein Fußgängerüberweg mit Blinklicht für beide Fahrtrichtungen vorhanden.
- Der Radverkehr kann in diesem Abschnitt den Fußgängerüberweg nutzen (schieben) oder die Fahrbahn befahren.
- Der Radverkehr wird an drei sonstigen Ästen mit über die Mittelinseln geführt.

3.
Kreisverkehr Westicker Straße (K 40) / Am Langen Kamp (K 9), (4 Äste)

- Alle 4 Äste sind mit Mittelinseln versehen.
- Der Rad- sowie der Fußgängerverkehr wird über die Mittelinseln geführt.
- Fußgängerverkehr findet an Wochentagen nur sporadisch statt. An Wochenenden - bei schönem Wetter - findet Freizeitverkehr fußläufig wie auch per Rad statt.

4.
Kreisverkehr Robert-Koch-Straße (L 821) / Wasserkurler Str. (L 821) / Germaniastraße / Händelstraße (4 Äste)

- Alle 4 Äste sind mit Mittelinseln versehen.
- Der Fußgängerverkehr wird über die Mittelinseln geführt.
- Der Radverkehr wird über die Fahrbahn geführt.
- Der Kreisverkehr wurde als Provisorium Ende 1995 errichtet.

Zur Schulwegsicherung bzw. zur Verbesserung der Sichtbeziehung wurden kürzlich als Sofortmaßnahme auf der nördlichen als auch der südlichen Gehwegseite der Händelstraße auf ca. 20 m drei Poller in Richtung Dortmund-Husen aufgestellt.
Damit wird das Parken von Fahrzeugen im Einmündungsbereich des Kreisverkehrs verhindert und die Sicht in die Händelstraße sowohl für die querenden Kinder als auch für die Fahrzeugführer aus Fahrtrichtung Dortmund-Husen kommend mit Blick auf Querungsabsichten von Fußgängern verbessert.

Kamen-Mitte:

5.
Poststraße / Sesekedamm (4 Äste)

- 3 der 4 Äste sind mit Mittelinseln ausgestattet.
  Bei jenem Ast, der an der neuen Brücke über die Bahnhofstraße ins Zentrums führt, ist aus Platzgründen in der Fahrbahnmitte (geringere Fahrbahnbreite als die anderen Äste) lediglich eine aufgepflasterte Verkehrsinsel vorhanden.
- Der Fußgänger- als auch der Radverkehr wird über die Mittelinseln geführt.

6.
Minikreisverkehr Koppelstraße / Lünener Straße / Westenmauer / Weststraße (4 Äste)

- 3 der 4 Äste sind mit Mittelinseln ausgestattet.
  Der 4. Ast, der in die Weststraße führt (Einbahnstraße zum Zentrum), hat nur eine geringe Fahrbahnbreite, so dass Fußgänger nur eine geringe Distanz überwinden müssen.
  Auch die weiteren Fahrbahnbreiten sind verhältnismäßig gering, so dass auch hier Fußgänger schnell die Mittelinseln und von dort die andere Straßenseite erreichen.
- Der Radverkehr wird über die Fahrbahn geführt (geht in Minikreisverkehren auch nicht anders).

7.
Nordstraße / Nordenmauer (4 Äste)

- Alle 4 Äste sind mit Mittelinseln ausgestattet.
- Der Rad- als auch der Fußgängerverkehr wird über die Mittelinseln geführt.

8.
Derner Straße / Hammer Straße / Ostenmauer / Oststraße (4 Äste)

- Alle 4 Äste sind mit Mittelinseln ausgestattet.
- Der Fußgängerverkehr wird über die Mittelinseln geführt.
- Der Radverkehr wird in der Fahrbahn und in drei Quadranten separat über einen Radweg geführt.

9.
Herbert-Wehner-Straße / Gertrud-Bäumer-Straße / Zufahrt Einkaufszentrum (4 Äste)

- Lediglich der Ast der Herbert-Wehner-Straße, der von der Lünener Straße auf den Kreisverkehr geführt wird, ist mit einer Mittelinsel ausgestattet.
  In den anderen Ästen sind aufgrund der geringen Fahrbahnbreiten keine Mittelinseln vorhanden.

- Fußgänger werden zur Herbert-Wehner-Straße über die Mittelinsel geführt.
- Ansonsten müssen Fußgänger über die Gehwege gehen und die Fahrbahnen queren.
- Der Radverkehr wird über die Fahrbahn geführt.

Kamen-Heeren-Werve:

10.
Heerener Straße (L 663) / Bergstraße (3 Äste)

- Alle 3 Äste sind mit Mittelinseln versehen.
- Der Fußgänger- als auch der Radverkehr wird über die Mittelinseln geführt.

11.
Heerener Straße (L 663) / Lenningser Straße (L 663) / Werver Mark (L 665), (4 Äste)

- Alle 4 Äste sind mit Mittelinseln und darin integrierten Fußgängerüberwegen ausgestattet.
  Die Anlegung von Fußgängerüberwegen war aufgrund des Wegfalls der Lichtzeichenanlage aus Gründen der Schulwegsicherung notwendig.
- Gefahrenpunkte wurden und werden nicht gesehen, da die Fußgängerführung bereits in der Bauphase - seit Ende 2004 - mittels Fußgängerüberwegen erfolgte und der Kfz-Verkehr sich seit Beginn auf die Situation eingestellt hat.
- Bisher erfolgten keine Unfälle mit Fußgängern.
- Der Radverkehr wird ebenfalls über die Mittelinseln auf separaten Radwegen geführt.
  Im Jahr 2007 ereignete sich ein Unfall mit Radfahrerbeteiligung. Nachdem die Hinweisschilder im Kreisverkehr höher angebracht wurden, ereignete sich kein weiterer Unfall mit Radfahrerbeteiligung.

12.
Mühlhauser Straße (K 37) / Südfeld / Werver Mark (L 665), (4 Äste)

Siehe Ausführungen zu 11.
- Bisher ist der Kreisverkehrsplatz bezüglich etwaiger Unfälle nicht hervorgetreten.

13.
Kreisverkehr Kamen-Karree (3 Äste)

- Alle 3 Äste sind mit Mittelinseln versehen.
- Zusätzlich befinden sich im Kreisverkehr eine Zu- und Ausfahrt zu einem Fast-Food-Restaurant und eine Zu- und Ausfahrt zu einem Gewerbegebäude.
- Der Kfz-Verkehr wird innerhalb des Kreisverkehrs 2spurig geführt.
- Die beiden Hauptäste (Zu- und Ausfahrt in das bzw. aus dem Industriegebiet und die Zu- und Ausfahrt zum bzw. vom IKEA-Einrichtungshaus) sind 4spurig ausgelegt, so dass ein 2spuriges Einfahren in den Kreisverkehr möglich ist.
- Der Radverkehr wird über die Fahrbahn geführt
- Der Fußgängerverkehr wird über die Mittelinseln geführt

Besondere Anmerkung zu den Kreisverkehrsplätzen 10, 11 und 12:

Wie in der Beschlussvorlage 002/2009 in der Sitzung des Straßenverkehrsausschusses näher dargestellt, unterscheiden sich die Merkblätter für die Anlage von Kreisverkehren in den Ausgaben von 1998 zu 2006 darin, dass in der neueren Fassung innerhalb bebauter Gebiete **generell** die Überquerungsstellen für Fußgänger als Fußgängerüberwege (Zeichen 293 StVO, „Zebrastreifen“) ausgebildet werden **sollen**.

Nach dem alten Merkblatt von 1998 blieben die Überquerungsstellen für Fußgänger in der Regel **ohne Markierung** und nur bei starkem Fußgänger- und Kraftfahrzeugverkehr **konnten** Überquerungsstellen als Fußgängerüberwege (Zeichen 293 StVO, „Zebrastreifen“) ausgebildet werden.

Von dieser „Kannbestimmung“ des Merkblattes von 1998 hat der Landesbetrieb Straßenbau NRW bei der Anlegung der Kreisverkehre **Nummern 11 und 12** Gebrauch gemacht. Angeraten hatten dies die örtliche Polizei und weitere externe Verkehrssachverständige aufgrund des starken Kraftfahrzeug- und Fußgängerverkehrs, insbesondere auch deshalb, da Schulwege über die Kreisverkehrsplätze führen.

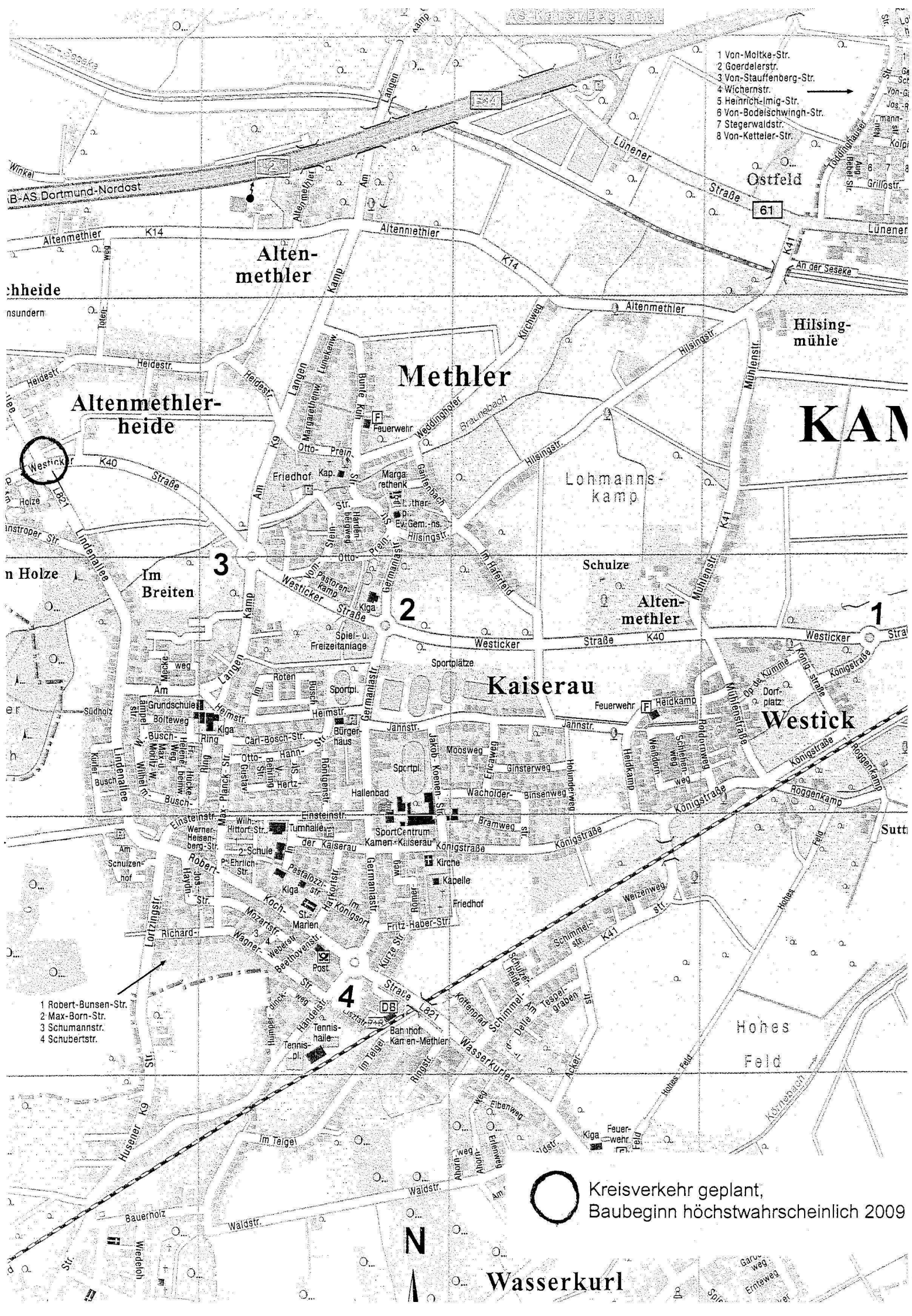
Bereits während der Bauphase wurde der Fußgängerverkehr über vorläufige Fußgängerüberwege geleitet.
Inzwischen hat sich über mehrere Jahre der Kraftfahrzeugverkehr auf die neue Situation eingestellt. Unfälle mit Fußgängern sind der Polizei nicht gemeldet bzw. bekannt geworden. Insofern haben sich die „Zebrastreifen“ bewährt.

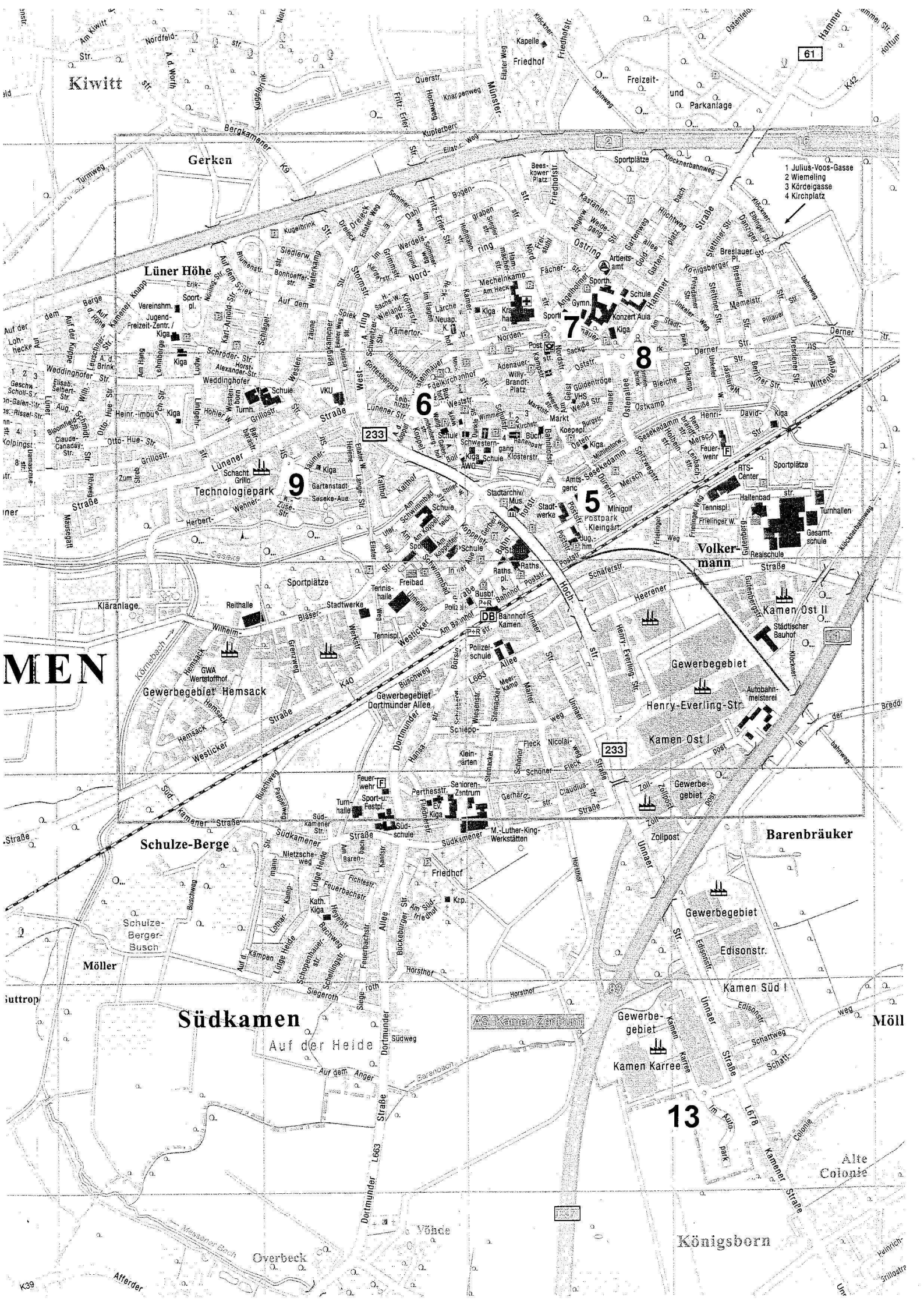
Der Kreisverkehrsplatz lfd. **Nummer 10** entstand als Pilotprojekt des Landes NRW Ende der 80er Jahre.

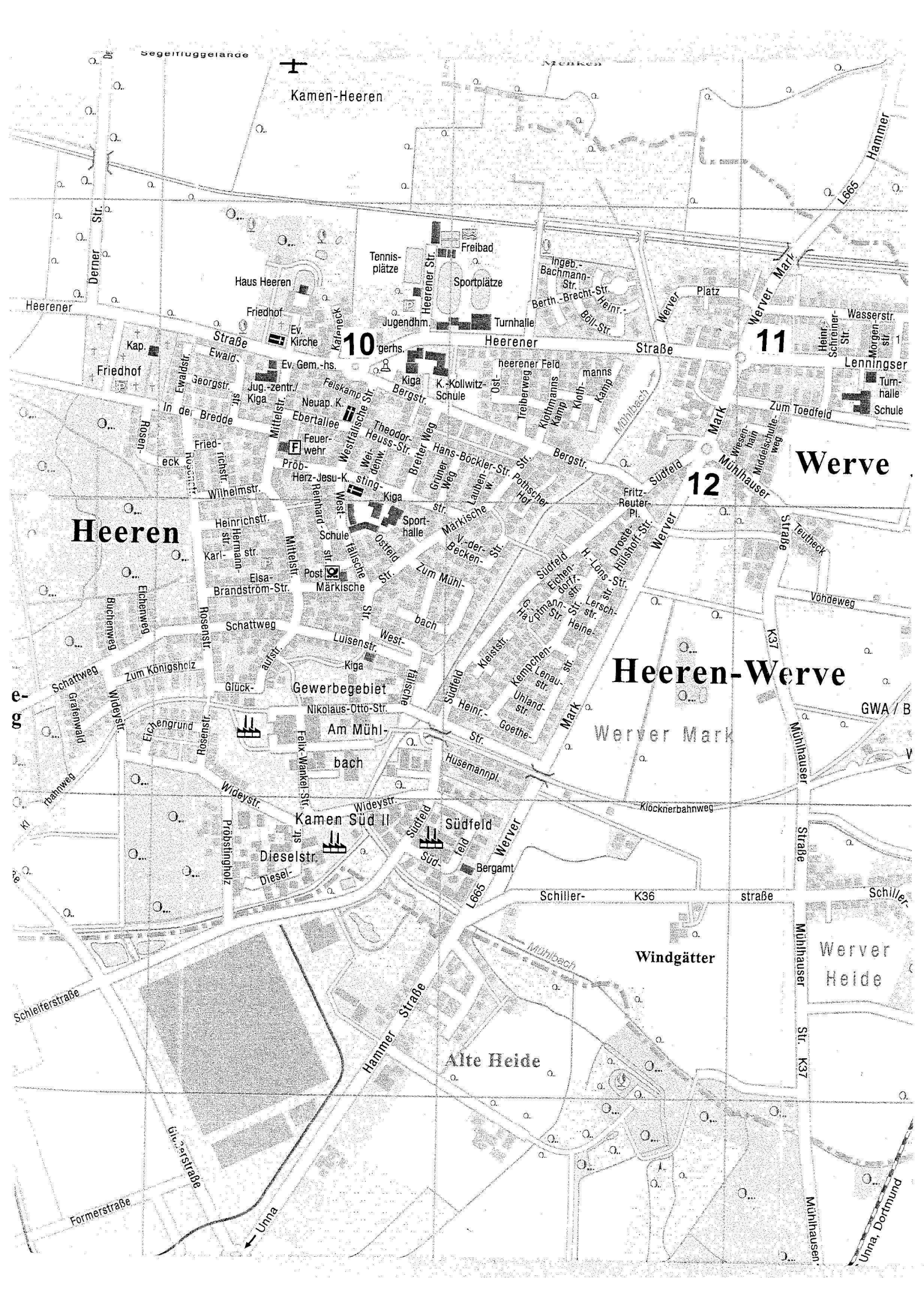
Ergänzend wird darauf hingewiesen, dass **alle anderen** Kreisverkehrsplätze nach älteren Empfehlungen gebaut wurden.
Hier greifen insbesondere die jetzigen Überprüfungen.

Anlage:

Lagepläne, aus denen die Standorte der Kreisverkehrsplätze hervorgehen


1 Von-Moltke-Str.
2 Goerdelerstr.
3 Von-Stauffenberg-Str.
4 Wichernstr.
5 Heinrich-Imig-Str.
6 Von-Bodelschwingh-Str.
7 Stegerwaldstr.
8 Von-Ketteler-Str.
1 Robert-Bunsen-Str.
2 Max-Born-Str.
3 Schumannstr.
4 Schubertstr.
Kreisverkehr geplant,
Baubeginn höchstwahrscheinlich 2009
N
Altenmethler
Altenmethler-heide
Methler
Ostfeld
Hilsingmühle
Lohmannskamp
Schulze Altenmethler
Kaiserau
Westick
Im Breiten
Hohes Feld
Wasserkurl
Sportplätze
Spiel- u. Freizeitanlage
Sportpl.
Grundschule
Bürgerhaus
Hallenbad
SportCentrum Kamen-Kaiserau
Tennishalle
Tennispl.
Kiga
Feuerwehr
Friedhof
Kapelle
Kirche
Post
Bahnhof Kamen-Methler
Turnhalle
2-Schule
Heidkamp
Dorfplatz
Lünener Straße
Westicker Straße
Hilsingstr.
Altenmethler
Am Seseke
Am Kamp
Langen
Heidestr.
Heimstr.
Jannstr.
Königstraße
Roggenkamp
Mühlenstr.
Einsteinstr.
Germaniastr.
Lindenallee
Lortzingstr.
Richard-Wagner-Str.
Mozartstr.
Beethovenstr.
Weberstr.
Schillerstr.
Kurze Str.
Fritz-Haber-Str.
Im Königsort
Pestalozzistr.
Robert-Koch-Str.
Max-Planck-Str.
Otto-Hahn-Str.
Carl-Bosch-Str.
Jakob-Kaiser-Str.
Wilh.-Hittorf-Str.
Werner-Heisenberg-Str.
Am Schulzenhof
Südholz
Roten Busch
Moosweg
Ginsterweg
Wacholder-Binsenweg
Bramweg
Erlenweg
Holunderweg
Schlehenweg
Weidborn
Rottenbusch
Op de Kümme
Königstraße
Sutt
Feld
Hohes Feld
Weizenweg
Schimmelstr.
Schulzenfeldstr.
Am Tespelgraben
Schimmelpfad
Kottenpfad
Wasserkurler Weg
Ackerstr.
Ringstr.
Im Teigel
Eibenweg
Ahornweg
Waldstr.
Bauerholz
Wiedeloh
Husener Str.
Kötterhofstr.
Handelstr.
Hüningstr.
Kiga
Feuerwehr
Tennisplatz
Grillostr.
Töddinghauser Str.
Kolpingstr.
An der Seseke
Winkel
Altenmethler
K14
K40
K41
K9
L821
B-AS Dortmund-Nordost
Straße
61
3
2
1
4


1 Julius-Voos-Gasse
2 Wiemeling
3 Kördelgasse
4 Kirchplatz
Kiwitt
Gerken
Lüner Höhe
Technologiepark
Schulze-Berge
Schulze-Berger-Busch
Möller
Südkamen
Auf der Heide
Gewerbegebiet Hemsack
Gewerbegebiet Dortmunder Allee
Kläranlage
Sportplätze
Freibad
Reithalle
Stadtwerke
Friedhof
Freizeit- und Parkanlage
Sportplätze
Arbeitsamt
Sporth.
Gymn.
Konzert Aula
Kiga
Schule
Rathaus
Stadtarchiv/ Mus.
Minigolf
Postpark Kleingärt.
Amts- gericht
Sesekedamm
Tennispl.
Hallenbad
Turnhallen
Gesamtschule
Realschule
Volkermann
Kamen Ost II
Städtischer Bauhof
Gewerbegebiet
Henry-Everling-Str.
Autobahnmeisterei
Kamen Ost I
Bahnhof Kamen
Polizeischule
Allee
Seniorenzentrum
Perthesstr.
Sport- u. Festpl.
Turnhalle
Feuerwehr
Südschule
Südkamener Str.
M.-Luther-King-Werkstätten
Barenbräuker
Zollpost
Zollstr.
Gewerbegebiet
Edisonstr.
Kamen Süd I
Gewerbegebiet
Kamen Karree
AS Kamen Zentrum
Alte Colonie
Königsborn
Vöhde
Overbeck
Afferder
Barenbach
Messener Bach
Seseke
Körnebach
Hemsack
Westicker
Unnaer
Dortmunder
Hammer
Kamener Straße
Südkamener Straße
Lüner Straße
Bergkamener Str.
Nordfeld-Str.
Am Kiwitt
Kugelbrink
Querstr.
Fritz-Erler-Str.
Hochweg
Knappenweg
Münster-Eilater Weg
Kapelle
Friedhof
Friedhofstr.
Kupferberg
Eilatur-Weg
Turmweg
Bergkamener Str.
Sommer-Dahl-weg
Drieck
Eilater Weg
Kugelbrink Str.
Siedlerw.
Bonhoeffer-str.
Waterkamp
Brunnenstr.
Auf dem Spiek
Neuling Str.
Erik-Nolting-Str.
Sport-pl.
Vereinshm.
Jugend-Freizeit-Zentr./ Kiga
Karl-Arnold-Str.
Schlagel
Zaune
Auf der Lohhecke
Auf dem Berge
Auf der Kuppe
Am Hang
Lehnberg
Leuschner-Str.
Kamener Knapp
Schröder-Str.
Horst-Alexander-Str.
Weddinghofer Str.
Weddinghofer
Elisab.-Selbert-Str.
Bloomfield-Str.
Claude-Canadav-Str.
Otto-Hue-Str.
Heinr.-Imbusch-Str.
Lüner Aug.
Schmidt-Str.
Höhler Weg
Lindgenhof
Turnh.
Grillostr.
Bergkamener Str.
Eilater Weg
Weststr.
Lüner Straße
Schule
VKU
Kiga
Schwerter-Str.
Gartenstr.
Humboldtstr.
Siegmauer
Kamertor-Str.
Kamer-Str.
Im Lärchenhof
Neuap. Kirchhof
Mechelnkamp
Am Heck
Kraftwerk
Sporth.
Schule
Kiga
Konzert Aula
Gymn.
Arbeitsamt
Fächer-Str.
Ostring
Nord-ring
Nordstr.
Sackg.
Post
Adenauer-Platz
Willy-Brandt-Platz
Geist
Güldentröge
VHS
Weiße Str.
Ostkamp
Bleiche
Ostenallee
Derner Str.
Dortmunder Str.
Berliner Str.
Wittener Str.
Dresdener Str.
Pillauer Str.
Memelstr.
Königsberger Str.
Breslauer Pl.
Breslauer Str.
Stettiner Str.
Danziger Str.
Ehlinger Str.
Klöckner-bahnweg
Hammer Straße
Gartenallee
Gartenweg
Hochweg
Angerw.
Weidegang
Kastanien-bach
Friedhofstr.
Beeskower Platz
Sportplätze
Klöckner-bahnweg
Eilater Weg
Bogen-graben
Siegler-str.
Hufmann-str.
Hammer-mecken-str.
Nord-pfuhl
Sommer-Dahl-weg
Fritz-Erler-Str.
Im Grimmst.
Werdele-Grund
Herderstr.
Stormstr.
Schwerter-Str.
Humboldtstr.
Gartenstr.
Siegmauer
Kamertor-Str.
Kamer-Str.
Im Lärchenhof
Neuap. Kirchhof
Sachs.-W.-Wieland-str.
Angerhofstr.
Sporth.
Schule
Kiga
Konzert Aula
Gymn.
Arbeitsamt
Fächer-Str.
Ost


Segelfluggelände
Kamen-Heeren
Menken
Derner Str.
Hammer
L665
Tennis-plätze
Freibad
Heerener Str.
Sportplätze
Haus Heeren
Ingeb.-Bachmann-Str.
Berth.-Brecht-Str.
Heinr.-Böll-Str.
Werver Platz
Werver Mark
Heerener
Friedhof
Ev. Kirche
Jugendhm.
Turnhalle
Kaferneck
10
Heerener Straße
11
Wasserstr.
Heinr.-Schreiner-Str.
Morgenstr.
Kap.
Friedhof
Ewald-
Ewaldstr.
Georgstr.
Ev. Gem.-hs.
Jug.-zentr./ Kiga
Felskamp
Kiga
Bergstr.
K. Kollwitz-Schule
heerener Feld
Ost
Treiberweg
Klothmanns Kamp
Kloth-manns Kamp
Lenningser
Turn-halle
Schule
Zum Toedfeld
Mühlbach
Mark
Wesen-hain
Middelschulte-weg
Mühlhauser
Werve
12
Südfeld
Bergstr.
In der Bredde
Neuap. K.
Ebertallee
Mittelstr.
Rosen-eck
Fried-richstr.
Feuer-wehr
Westfälische Str.
Theodor-Heuss-Str.
Weidenw.
Bretter Weg
Hans-Böckler-Str.
Pothscher Hof
Gründer Weg
Laubenw.
Prös-
Herz-Jesu-K.
Sting-
Kiga
Wilhelmstr.
Reinhard-
Fritz-Reuter-Pl.
Heeren
Heinrichstr.
Hermann-str.
Karl-str.
West-Schule
Sport-halle
Märkische str.
V.-der-Becken-Str.
Droste-Hülshoff-Str.
Werver Straße
Teutteck
Ostfeld
Fällsche Str.
Zum Mühl-bach
Post
Märkische
Elsa-Brandström-Str.
Südfeld
Eichen-dorff-str.
H.-Löns-Str.
C.-Hartmann-Str.
Lersch-str.
Heine-
Vöhdeweg
Buchenweg
Eichenweg
Rosenstr.
Schattweg
Luisenstr.
Kiga
Kleiststr.
Kempchen-str.
Lenau-str.
Uhland-str.
Goethe-
Heinr.-
Südfeld
Heeren-Werve
Schattweg
Zum Königsholz
Glück-
Gewerbegebiet
Nikolaus-Otto-Str.
Am Mühl-bach
Eichengrund
Rosenstr.
Felix-Wankel-Str.
Husemannpl.
Werver Mark
GWA / B
Mühlhauser
Widey-str.
Graten-weg
Widey-str.
Klocknerbahnweg
K37
Kamen Süd II
Südfeld
Südfeld
Dieselstr.
Diesel-
Bergamt
Werver
Straße
Schiller-
K36
straße
Schiller-
Windgätter
Werver Heide
Mühlbach
Schleiferstraße
Hammer Straße
Alte Heide
Mühlhauser
Str. K37
Formerstraße
Unna
Unna, Dortmund
Mühlhausen